



Eitorf
erwandern...

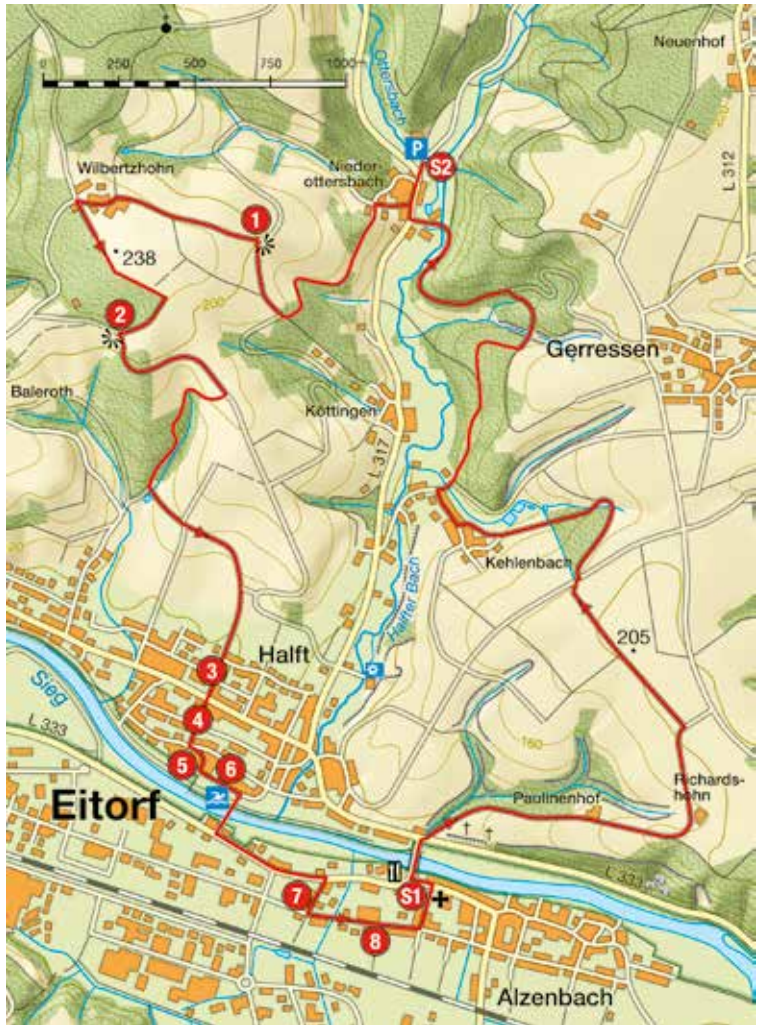
**5 Rundwander-Touren
mit schönen Aussichten**

Tour 1 Ottersbacher Tal

Länge: 10,8km

Dauer: 3:15h

Höhenmeter: ▲302m ▼302m



Rundwanderweg

Start:

Schwierigkeit:

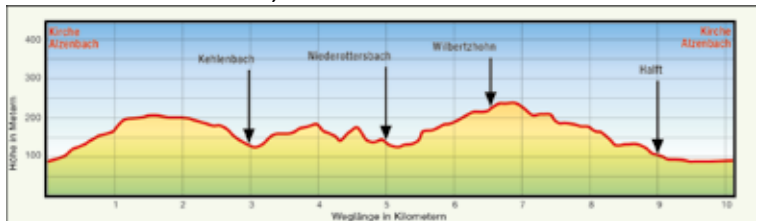
Mittel,
festes Schuhwerk

S1 Kirche Alzenbach
Funkenbitze

Wegart:

Asphalt 7,0 km
Schotterweg 1,9 km
Weg 0,5 km
Straße 1,4 km

S2 Parkplatz
Niederottersbach



Tipp: Am Ende oder zur Halbzeit Einkehrmöglichkeit im Hotel Schützenhof

Hinweis: Schöne Wanderung über die Höhen rechts und links des Ottersbacher Tales mit schönen Ausblicken ins Siegtal, das Bergische Land und die Ausläufer des Westerwaldes

Streckenverlauf:

Von der Kirche **S1** gehen Sie zunächst zur Siegbücke und überqueren diese. Folgen sie schräg gegenüber dem Schild „Friedhof Alzenbach“. Sie wandern nun mäßig steil am Paulinenhof vorbei und gelangen nach **Richardshohn**. Nach ca. 300 m biegen Sie nach der Rechtskurve links ab, folgen dem asphaltierten Weg, überqueren die Straße und gelangen nach ca. 700 m in den Ort **Kehlenbach**. Sie bleiben auf der Straße und biegen am nächsten Wege-T rechts ab, halten sich auch am nächsten Abzweig rechts und biegen dann nach links in einen Wirtschaftsweg ab. Sie folgen ihm, bis Sie nach einer Rechtsbiegung auf einen Wirtschaftsweg stoßen. Hier biegen Sie nach links ab und treffen auf eine Straße, der sie nach links folgen. Sie kommen nach **Niederrottersbach**, gehen in den Ort, überqueren die Landstraße, halten sich rechts und biegen nach links in die Straße „Zum Holenbaum“ ab. (Ab hier Beginn der Wanderung von **S2**). An der Kreuzung biegen Sie links bei Haus Nr. 2 auf den Wirtschaftsweg ab, wandern an der nächsten Abzweigung rechts weiter bis zum Straßent. (Hier Bank und schöner Aussichtspunkt **1**). Von dort weiter nach links, durch die Ortschaft **Wilbertshohn**. An der Kreuzung am Ortausgang gehen Sie nach links in den Wirtschaftsweg und bleiben auf ihm bis zum nächsten Wege - T. (Bank und schöne Aussicht auf Baleroth **2**). Sie biegen nach links ab und biegen dann nach ca. 500m hinter dem Hochspannungsmast rechts in Richtung Wald ab, durchwandern diesen abwärts bis Sie an den Fischteichen auf die nächste Straße stoßen. Hier halten Sie sich wieder links, vorbei am nächsten Abzweig in einer langen Rechtskurve bis in die Ortschaft Halft. Sie befinden sich in der Straße „Zum Wingert“ **3**, überqueren die Hauptstraße wandern durch „Langer Weg“ **4**, „Im Diedrichshof“ **5** und „An der Allmende“ **6** bis zur Hängebrücke. Sie wechseln auf die andere Siegseite und gehen nach links bis zur übernächsten Straße „Am Forster Kreuz“ **7**. Durch diese gelangen Sie in die „Canisiusstraße“ **8** auf der Sie nach links wandernd zu Ihrem Ausgangspunkt **S1** zurückkehren.



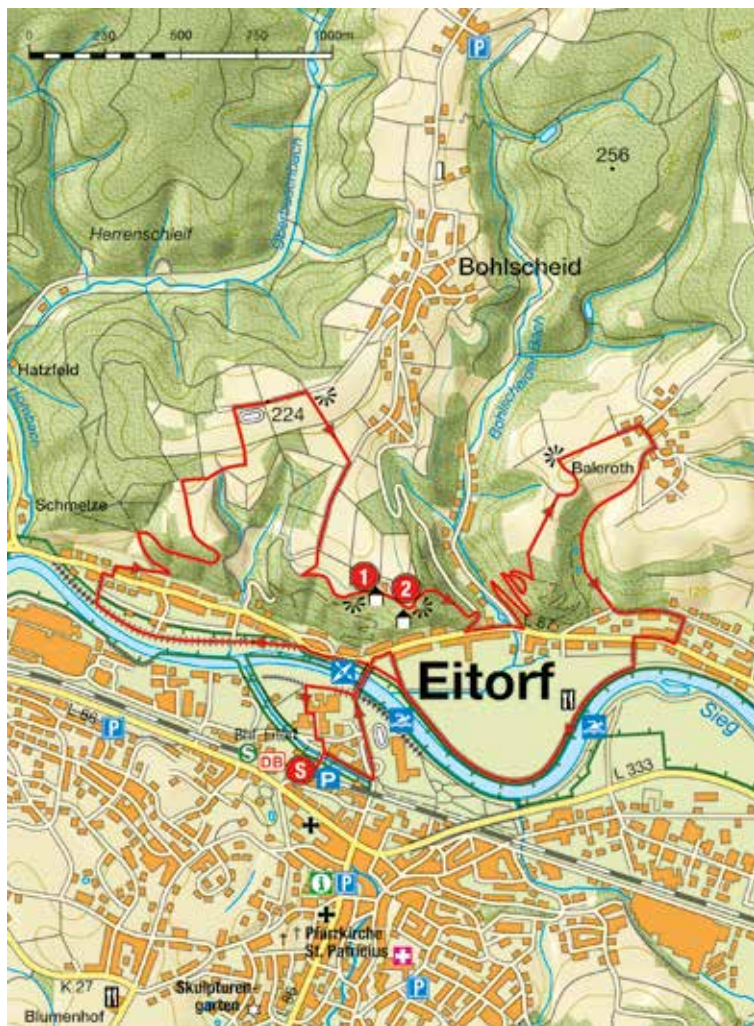
Richardshohn

Tour 2 Kelterser Berg

Länge: 10,2km

Dauer: 3:00h

Höhenmeter: ▲ 305m ▼ 305m



Rundwanderweg

Straße 0,6 km

Schwierigkeit:

Mittel,
festes Schuhwerk

Start: S Bahnhof Eitorf

Wegart:

Asphalt 1,5 km
Schotterweg 2,2 km
Weg 4,9 km
Pfad 1,0 km



Tipp: Am Ende der Tour Einkehrmöglichkeit im Restaurant Top Spin

Start: Bahnhof Eitorf

Ankunft aus Richtung Siegen: Wandern Sie vom Siegauenplatz über die Eipbachbrücke, dann rechts bis zum Bahnübergang, dann links zur Kelterser Brücke.

Ankunft aus Richtung Köln: Unterqueren Sie Gleis 2 zum Siegauenplatz, über die Eipbachbrücke, dann rechts bis zum Bahnübergang, dann links zur Kelterser Brücke.

Start: Parkplatz Bahnhof Eitorf

Wandern Sie vom Siegauenplatz über die Eipbachbrücke, dann rechts bis zum Bahnübergang, dann links zur Kelterser Brücke.

Streckenverlauf:

Sie überqueren die Brücke, biegen am Ende auf der rechten Seite rechts ab Richtung Herchen, treffen auf den Siegradweg, folgen ihm am KP 15 nach rechts bis auf den Sieg- Damm. Bei der 3. Möglichkeit (Trampelpfad durch die Gärten), biegen Sie rechts ab und treffen auf die Hombacher Straße. Hier halten sie sich kurz rechts, überqueren diese und wandern in den aufwärts führenden Wirtschaftsweg. Am folgenden Wege-T halten Sie sich rechts. An der folgenden Wege – Kreuzung halten Sie sich rechts, bleiben auf diesem Weg und biegen bei der nächsten Möglichkeit nach links aufwärts durch die Felder ab. Sie sehen bereits die Stangen des Sportplatzzaunes. An der Straße biegen Sie nach rechts ab, passieren den Sportplatz und wandern bei der nächsten Möglichkeit nach rechts abwärts. Am nächsten Wege –T biegen sie rechts auf den Zubringerweg des Siegsteiges ab. Sie wandern auf ihm weiter und gelangen zum 1. Pavillon **1**. Sie wandern am Hang weiter und ca. 20m vor dem 2. Pavillon **2** wandern Sie halblinks einen etwas verdeckten Fußweg zunächst steil, dann gemächlich abwärts bis Sie auf eine Teerstraße stoßen, dann rechts bis zur Straßeneinmündung. Hier gehen sie links auf dem Bürgersteig zur Straße Am Bohlenbach. Hier biegen Sie ein und dann geht es gleich rechts auf dem Wanderweg aufwärts. An der 2. Kehre halten Sie sich links. An der folgenden Wegegabelung halten Sie sich links und gelangen nach Baleroth in die Rehhecke. Jetzt biegen Sie 2 mal rechts ab und befinden sich im Rehwinkel. Am Ende des asphaltierten Teiles biegen Sie nach rechts auf den Trampelpfad in den Siefen ab. Vor den Fischteichen halten Sie sich links und gelangen am Wendeplatz links zur Ringelswiese, folgen ihr und biegen nach rechts in die Feienwiese ab. Sie gelangen zur Probacher Strasse, überqueren sie, wenden sich nach rechts und biegen bei der nächsten Möglichkeit nach links ab. Sie gelangen auf den Siegradweg und folgen ihm nach rechts bis zur Siegbrücke überqueren sie wieder und biegen am Kreuz rechts ab. Am „Siegbalkon“ wandern sie links zwischen den Schulgebäuden wieder über die Fußgängerbrücke des Eipbaches zu ihrem Ausgangspunkt zurück.



Pavillon 1

Tour 3 Rodder, Bitze, Forst

Länge: 10,7km

Dauer: 2:57h

Höhenmeter: ▲ 233m ▼ 233m



Rundwanderweg

Start:

Schwierigkeit:

Mittel,
festes Schuhwerk



Parkplatz Kirche Alzenbach,
Funkenbitze

Wegart:

Asphalt 6,7 km
Schotterweg 0,9 km
Weg 2,9 km
Straße 0,2 km



Hinweis: Schöne Rundwanderung am Rande des Westerwaldes mit vielen Aussichtspunkten in das Siegtal

Streckenverlauf:

Gehen Sie weiter durch die Funkenbitze. Sie treffen auf die Canisiusstraße, halten sich links, überqueren die Bitzer Straße, biegen dann nach links in die Straße Im Oberdorf ab. An der Einmündung (Siegtalstraße) gehen sie kurz nach rechts und biegen gegenüber in Zur Kapelle ab. An der Kapelle vorbei zurück zur Siegtalstraße. Sie gehen nach links, bleiben auf der Straße, überqueren die Eisenbahnbrücke, geradeaus Am Hollenbach, an der Rechtskurve geradeaus in den Wirtschaftsweg. Am Wege – T links zunächst leicht, später steiler ansteigend, aus dem Wald heraus über die freie Fläche geradeaus weiter bis zur Wege – Kreuzung. Auf der asphaltierten Straße nach links unterhalb des Dorfes entlang. An der Straßeneinmündung Dingwaltsgarten nach rechts und am Dorfplatz halblinks in die Eichenbitze. Sie biegen rechts ab nach **Hecke** (grünes Schild) und weiter zum Ortsteil **Dickersbach**. Sie halten sich rechts durch den Ort. Nach dem letzten Haus auf der rechten Seite geht es links am Ortsschild in den Wirtschaftsweg. An der 2. Wegegabel geht es rechts zunächst flach, dann bergab durch den Wald. Sie gelangen an eine Wegekreuzung (Bank) und gehen geradeaus auf die Asphaltstraße. In einer scharfen Linkskurve befindet sich ein Pavillon mit schöner Aussicht ins Siegtal. Sie wandern weiter hinab bis zum Straßen – T und biegen rechts ab nach **Bitze**. An der Alzenbacher Straße geht es nach links und bei der Bushaltestelle wechseln sie in den Weg Zum Ommersberg. Vor dem letzten Haus rechts den Wirtschaftsweg bergan. Am Ende des Weges auf der asphaltierten Straße kurz nach links und dann in den 1. Wirtschaftsweg nach rechts wechseln. Am Ende rechts halten (**Ortsschild Eitorf**) und abbiegen in den Nennsberger Weg. Sie wandern abwärts, bis sie auf die Forster Straße treffen. Auf ihr geht es weiter abwärts bis zum Kreisverkehr. Sie unterqueren die Eisenbahn und wechseln an der Straßeneinmündung Im Auel auf die andere Seite in die Canisiusstraße, auf der sie zurück zur Funkenbitze, Ihrem Ausgangspunkt, gelangen.



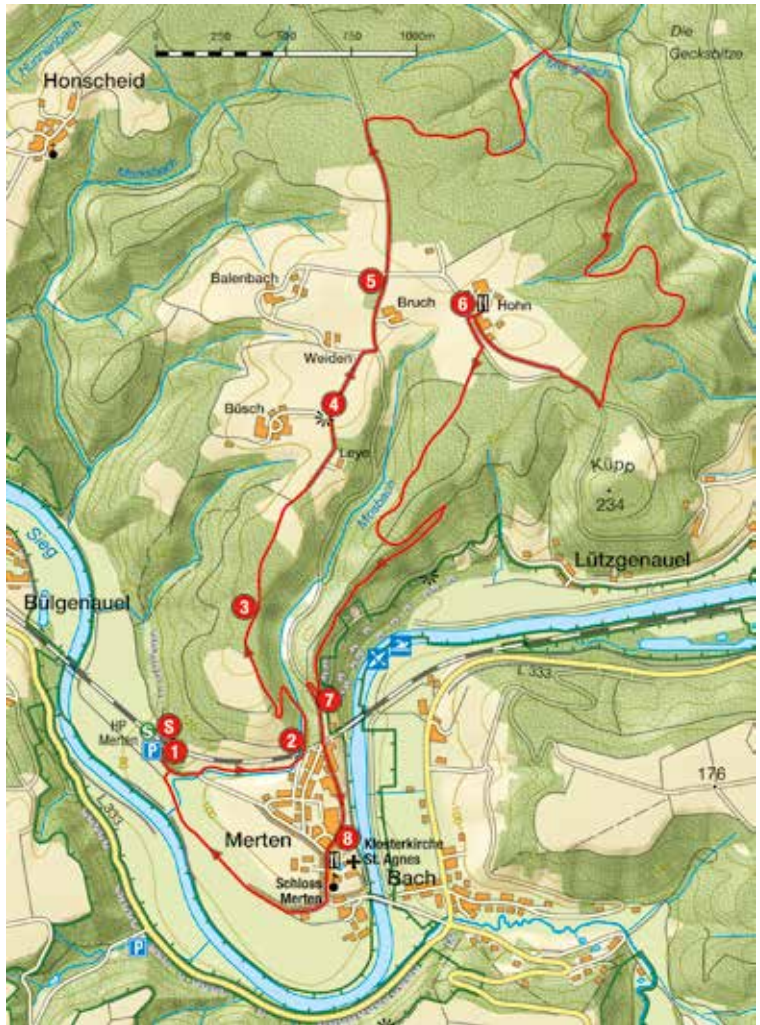
Kapelle Alzenbach

Tour 4 Merten, Hohn

Länge: 12,1km

Dauer: 3:17h

Höhenmeter: ▲ 263m ▼ 263m



Rundwanderweg

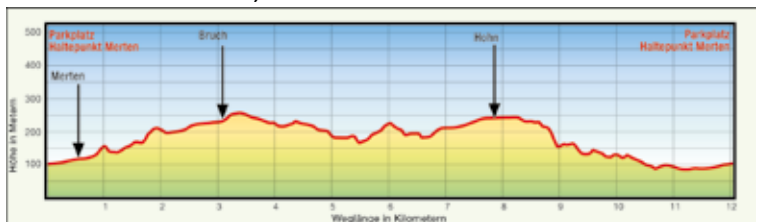
Schwierigkeit:

Mittel,
festes Schuhwerk

Start: S Haltepunkt Merten

Wegart:

Asphalt 3,3 km
Schotterweg 5,4 km
Weg 1,9 km
Pfad 1,5 km



Hinweis: Einkehrmöglichkeiten in Merten in der Orangerie von Schloss Merten oder in Hohn nach ca. der Hälfte der Wanderung im Landcafé Dröppelminna

Streckenverlauf:

Vom Parkplatz am Bahnhofpunkt gehen Sie auf der asphaltierten Straße in Richtung Merten, vorbei am Hügel (1) der ehemaligen Motte Mosbacher Burg). Nach etwa 100 m biegen sie nach links in den Zubringer (Gelb) zum Natursteig Sieg ein. Auf ihm wandern sie entlang des gefassten Bachlaufes bis zur Wegekreuzung. Sie folgen dem Bachlauf geradeaus in den Wirtschaftsweg (2) rechts ehemalige Klause . Am nächsten Abzweig links die Kehre bergauf halten. Es folgt eine weitere Kehre, an der Sie sich weiter bergauf halten. An der folgenden großen Freifläche rechts weiter bergauf (3) ca.50m weiter links, Ausgang Zuluftstollen ehemalige Grube Pascha) und gelangen leicht abwärts nach Leye, gehen daran vorbei, lassen Büsch (4) Bänke, schöne Aussicht) und anschließend Weiden links liegen. Am Straßen – T wenden Sie sich nach links, passieren die Ortschaft Bruch und anschließend die (5) Brucher Kapelle). An der Kreuzung wandern sie geradeaus Richtung Winterscheid bis zum 1. Wirtschaftsweg rechts (Schranke). In diesen biegen Sie ein und wandern abwärts. Am nächsten Wirtschaftsweg biegen sie wieder rechts ab. Es geht gemächlich bergan. Sie treffen auf einen großen Kreuzungsbereich (Schranke). Hier halten sie sich auf der asphaltierten Straße rechts und nach ca. 120 m wieder rechts, parallel zur Hauptstraße. Sie gelangen zum Parkplatz des Landcafés (6) Dröppelminna) in Hohn. Sie biegen nach links ab zur Hauptstraße und auf dieser zurück bis zum nächsten Abzweig in den Wirtschaftsweg rechts. Sie wandern auf diesem Weg leicht bergab und nach einer langen Linkskurve gelangen sie nach ca. 100 m an den Abzweig Natursteig Sieg (Markierung am gegenüberliegenden Baum). Sie biegen auf ihn scharf rechts ab und wandern auf ihm leicht abwärts bis zur asphaltierten Straße.Sie wandern links bergab und kommen am (7) Arma Christi Kreuz)vorbei. Es geht weiter abwärts in die Schlosstraße bis zum Eingang Schloss Merten (8) Rastmöglichkeit in der Orangerie). Daran vorbei halten Sie sich vor der nächsten Kurve rechts in Gassenkreuz, weiter über den Wirtschaftsweg entlang der Pferdekoppeln, am Gatter rechts und an der Schranke links zurück zum Ausgangspunkt.



Brucher Kapelle

Tour 5 Obereip, Mühleip

Länge: 9,4km

Dauer: 2:39h

Höhenmeter: ▲ 223m ▼ 223m



Rundwanderweg

Start:

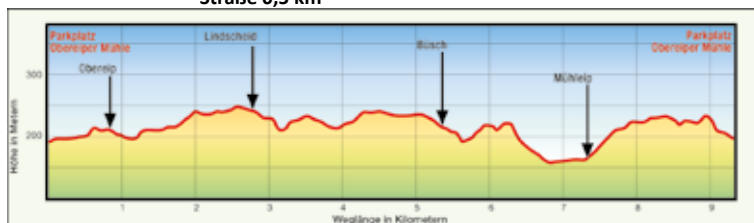
Schwierigkeit:

Mittel,
festes Schuhwerk

S Parkplatz
Obereiper Mühle

Wegart:

Asphalt 2,8 km
Schotterweg 4,1 km
Weg 2,0 km
Straße 0,5 km



Tipp: Einkehrmöglichkeit im Hotel-Restaurant Obereiper Mühle oder Gasthaus Calabria Hubertushof

Streckenverlauf:

Vom Parkplatz überqueren sie zunächst die Wohmbachbrücke, gehen ein kurzes Stück geradeaus und biegen nach rechts in den Wirtschaftsweg ein. Sie gelangen in den Ort **Obereip**. Am Straßen-T biegen sie rechts ab, vorbei an der Bushaltestelle, überqueren die Hauptstraße und wandern nach Schellberg. Nach dem **1** Heiligenhäuschen wandern sie rechts in den Wirtschaftsweg und am nächsten Abzweig links bergauf. Am nächsten Wege-T (schöne Aussicht) rechts auf die asphaltierte Straße bis zur K 27. Hier rechts und anschließend auf Höhe Ortseingangsschild **Lindscheid** wieder links in den Heiderweg. Sie folgen ihm zunächst eben, dann rechts leicht abwärts bis zum **2** Wegekrenz. Sie halten sich links. An der anschließenden Wegekreuzung (Bank) geht es rechts abwärts in den Wirtschaftsweg. Er stößt auf eine asphaltierte Straße, der sie rechts leicht bergan folgen. Bevor sie wieder an die K 27 kommen, biegen sie in der Rechtskurve nach links in den Wirtschaftsweg ein. Nach einer Rechtskurve geht es bergauf. Am nächsten Wege-T gehen sie nach links und an den folgenden links abzweigenden Wegen wandern sie vorbei bis sie wieder auf eine asphaltierte Straße stoßen (Erddeponie Hausen). Hier halten sie sich rechts, überqueren die K 27 und wandern den gegenüberliegenden Feldweg abwärts nach **Büsch**. Sie treffen auf den Stockumweg, nach rechts weiter An der Krautwiese (**3** Tourfoto) rechts leicht bergan und biegen nach links in den Hövvelweg ab. Am Ende des asphaltierten Weges beim **4** Wegekrenz rechts abwärts, kurzer Zwischenaufstieg, dann stetig abwärts. Sie gehen bis zum Kreisverkehr abwärts und halten sich dort rechts in die Eitorfer Straße, an ihr entlang bis zum Fußgängerüberweg. Sie queren die Eitorfer Straße, passieren den **5** Hubertushof sind in der Linkenbacher Straße und wechseln in den Hegenweg. An der folgenden Kreuzung (**6** Wegekrenz) nach rechts auf der asphaltierten Straße. Ihr folgen sie ca. 50 m bis zur nächsten Kreuzung und biegen rechts in den Wirtschaftsweg ab. Diesem folgen, bis Sie wieder auf die asphaltierte Straße treffen. Sie wandern nach rechts abwärts und gelangen auf dieser Straße zurück zum Parkplatz bei der Obereiper Mühle.



Einkehrmöglichkeiten an den Wanderstrecken:

Hotel Schützenhof, Windecker Straße 2, Tel. 02243.8870
www.hotelschuetzenhof.de

Hotel-Restaurant Obereiper Mühle, Tel. 02243.842455
www.obereiper-muehle.de

Gasthof Calabria Hubertushof, Mühleip,
Linkenbacher Str. 1, Tel. 02243.900555

Cafeteria Orangerie Schloß Merten, Merten, Schloßstr. 14,
Tel. 02243.86276

Landcafé Dröppelminna, Hohn 5, Tel. 02243.6300
www.landcafe-droepelminna.de

Restaurant Top Spin, Am Eichelkamp 7, Tel. 02243.6680

Zahlreiche weitere Einkehrmöglichkeiten finden Sie im Ortszentrum.

Kartengrundlage:



Naturregion
Sieg

Wanderkarte 1 : 25.000



mr-kartographie

www.mr-kartographie.de

Touristik-Service Eitorf e.V.

Rathaus, Markt 1
53783 Eitorf
Telefon +49 22 43 . 19433
Telefax +49 22 43 . 89-179
touristinfo@eitorf.de
www.touristservice-eitorf.de